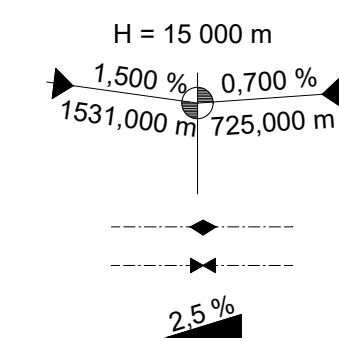


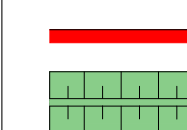
### Zeichenerklärung

## Planung

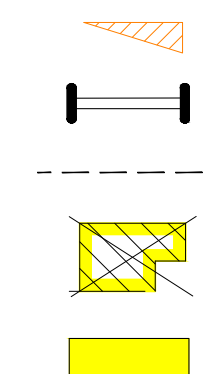



- Neigungsbrechpunkt mit Angabe von Ausrundungshalbmesser, Längsneigung und Abstand zum nächsten Neigungsbrechpunkt
- Gradientenhochpunkt
- Gradiententiefpunkt
- Querneigung

## Immissionsschutz



Sonstiges

Verwaltung

  	bearbeitet	08/2024	Sondern
	gezeichnet	08/2024	Geub
	geprüft	-	-
	gesehen	-	-
		Datum	Zeichen
A565-BoN_VA_02_01_UL_003_241216			

	<h1>Die Autobahn</h1> <p>NL Rheinland - Außenstelle Köln Deutz-Kalker-Straße 18-26, 50679 Köln</p>	bearbeitet	
		freigegeben	
		Projekt-Nr. <b>A.07888.00</b>	

Nr.	Art der Änderung	Datum	Zeichen

Lagesystem	ETRS 89 / UTM 32	Stand Kataster	Oktober 2023
Höhensystem	DHHN 2016	Bestandsvermessung	-

# VORUNTERSUCHUNG

Die Autobahn GmbH des Bundes	Unterlage / Blatt-Nr.: 3 / 3
Straße / Abschnitt-Nr. / Station: A565 / - / -	Übersichtsplan <b>Variente 2.2.3.I</b>
PROJ-S-Nr.: 51 910222 30	Maßstab: 1 : 5.000

A 565 AK Bonn-Nord bis AS Bonn-Beuel Ausbau mit Ersatzneubau Rheinbrücke Bonn-Nord
---

Aufgestellt: Niederlassung Rheinland .....	